

































## ZONAGE

-  Secteurs constructibles
-  Périmètre de Droit de Prémption Urbain

## DIAGNOSTIC ENVIRONNEMENT

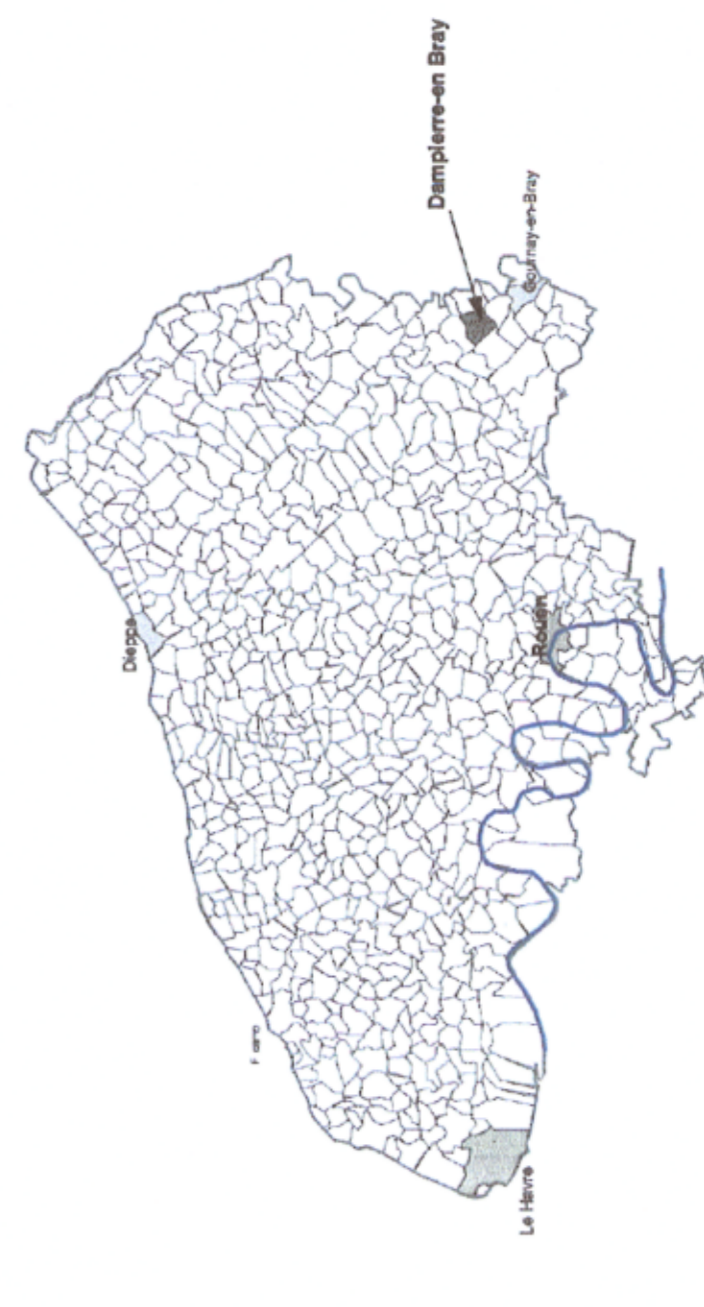
-  Courbes de niveau et altitude en m
-  Rupture de pente et talus
-  Cours d'eau
-  Plan d'eau
-  Fossé en eau
-  Mares et anciennes mares (sources : Mairie, Syndicat Intercommunal d'Études, d'Aménagement et d'entretien de l'Esne)
-  Secteur d'expansion des ruissellements de surface (source : Mairie de Dampierre)
-  Talweg
-  Secteur préssumé d'expansion des ruissellements (12,5 m de part et d'autre de l'axe du talweg)
-  Axes de ruissellements de surface (vue en commission)
-  Sources
-  Réservoirs, fontaines, puits
-  Zone inondable (source : études du Schéma d'assainissement, mai 1999, SOGETI)
-  Bois existants
-  Vergers existants de qualité
-  Haies paysagères à préserver
-  Présomption de cavités souterraines (exploitation d'argile réfractaire aux 18e, 19e et 20e siècle) source : Mairie, commission
-  Présomption de cavités souterraines (source : registre préfectoral des déclarations d'ouverture, archives départementales de Seine-Maritime) (source : établissements LAPOSTOLLE)
-  Couloir de présomption de nuisances sonores (source : DDE 76/SAT/BTDS observatoire du bruit)

## PAYSAGE ET ACTIVITÉS

-  Haies paysagères à préserver
-  Bois existants
-  Vergers existants de qualité
-  Equipements (école, mairie)
-  Limite de la ZNIEFF
-  Limite de Site Natura 2000
-  Site archéologique (source : Service Régional de l'Archéologie)
-  Site classé aux Monuments Historiques (périmètre de 500 m)
-  Site inscrit aux Monuments Historiques (périmètre de 500 m)
-  Ancienne décharge municipale (recensées dans BASIAS)
-  Corps de ferme en activité
-  Vue paysagère à préserver
-  Murs et façades remarquables



Département de SEINE-MARITIME  
Commune de DAMPIERRE EN BRAY (76220)



Carte Communale

ZONAGE  
SYNTHÈSE DU DIAGNOSTIC  
1.2

MAIRIE - Avenue d'Alsace et de Lorraine - 76220 DAMPIERRE EN BRAY - Tél. 02 35 31 46 00 Fax 02 35 31 44 23

Procédure du

Date

Echelle

1/7600

- Approbation communale le  
- Approbation préfectorale le